





улица Революции  
*Revolutsii Street*

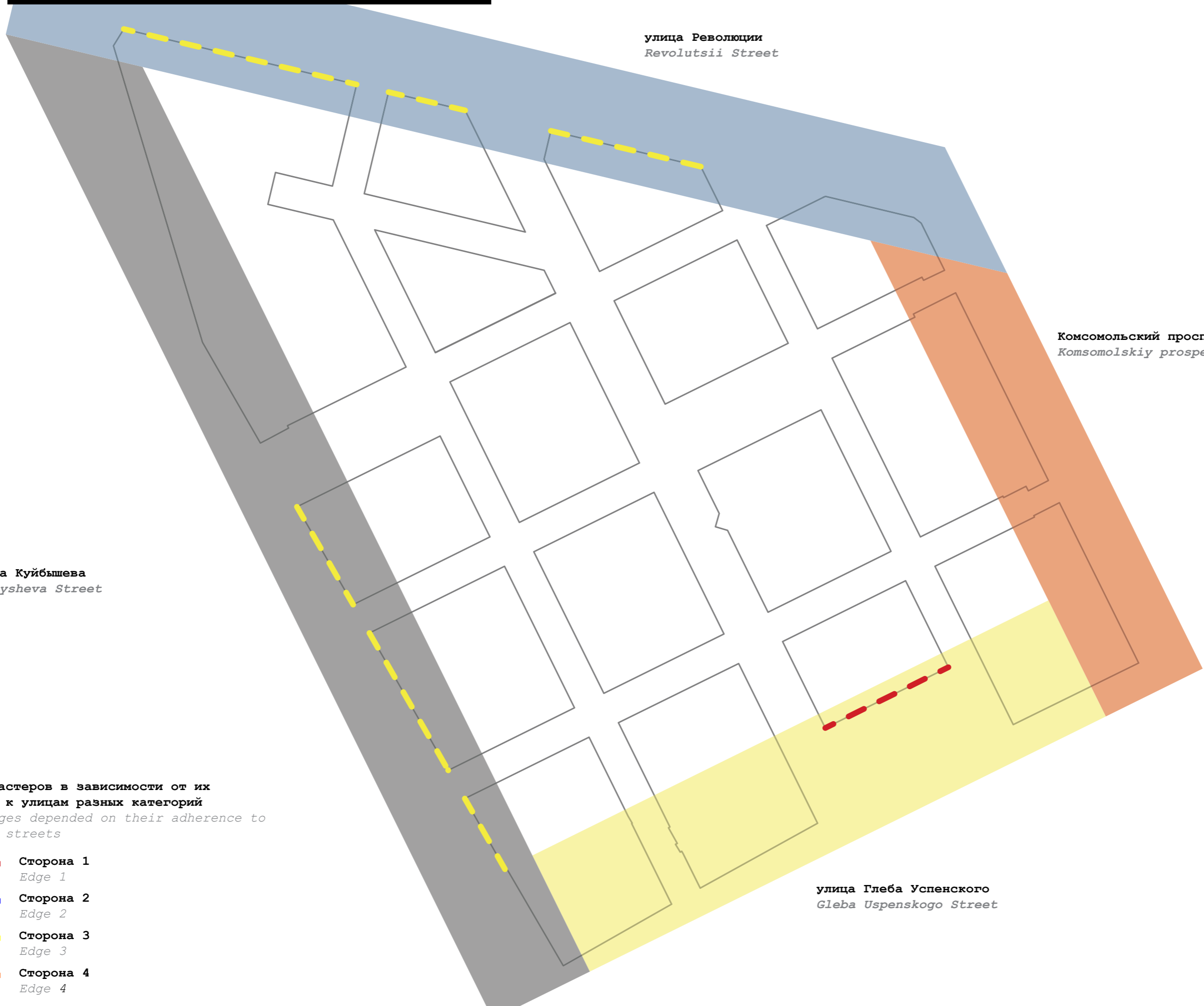
Комсомольский проспект  
*Komsomolskiy prospect Street*

улица Куйбышева  
*Kuybysheva Street*

улица Глеба Успенского  
*Gleba Uspenskogo Street*

Стороны кластеров в зависимости от их примыкания к улицам разных категорий  
*Cluster edges depended on their adherence to one of the streets*

-  Сторона 1  
*Edge 1*
-  Сторона 2  
*Edge 2*
-  Сторона 3  
*Edge 3*
-  Сторона 4  
*Edge 4*





### Улица Революции

Улица Революции является одной из продольных связей города, предусмотренных Стратегическим мастер-планом и генпланом Перми. Будучи линией общественного транспорта, она является потенциальной зоной размещения высотных зданий. Максимальная высота зданий в данной зоне городского центра Перми 50м. Консольное нависание частей некоторых зданий допускается здесь в целях приведения несоответствия городских фронтов с востока и запада данного отрезка улицы Революции.

### Revolutsii street

Revolution street is one of the city's long lines envisioned by the Perm Strategic Masterplan and the Genplan. As a public transport carrier, it can be a zone for high rise buildings. The general height limit for this part of the Perm City Centre is 50m. Some cantilevering is allowed in order to align the mismatching urban fronts from east and west of this part of Revolutsii street.



### Улица Куйбышева

Одна из радиальных связей города. Важный транспортный маршрут в направлении центра города и Камы. Характерна большим количеством деревьев и других зеленых насаждений в составе профиля.

### Kuybysheva street

One of the city's radials. It is an important transport route towards the city centre and the Kama river and is enriched with the substantial application of trees and other greenery.



### Комсомольский проспект

Один из наиболее привлекательных городских проспектов Перми. Является одной из радиальных связей города, важной транспортной артерией и коммерческой зоной.

### Komsomolskiy prospekt

One of the radials and the city's most attractive urban avenue. Important transport artery and commercial zone.



Более подробную информацию см. в Стратегическом мастер-плане Перми. Термин: продольные и радиальные связи. Разделы и главы: Интегральная структура мастер-плана (стр. 48-59); Стратегия общественного пространства (Продольные и радиальные связи, стр. 268-287); Стратегия транспорта (2. Парковочная политика стр. 209); Стратегия смешанного использования (1. Пространственная структура, стр.306).

For detailed information see Perm Strategic Masterplan. Term: long lines and radials. Chapters: